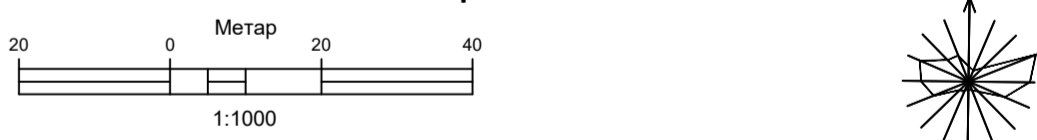


КООРДИНАТЕ НОВООДРЕЂЕНИХ МЕЊНИХ ТАЧКА

Број	Y	X
1	17047.37	90238.47
2	17067.93	90241.48
3	17072.71	90251.08
4	17038.48	90313.39
5	17031.13	90317.04
6	17023.78	90315.96
7	16868.19	89456.47
8	16808.98	90272.49
9	16794.66	90292.54
10	17049.40	90230.69
11	17043.32	90251.58
12	16823.01	90286.40
13	16883.16	89457.66
14	17309.07	90175.46
15	17304.31	90168.24
16	17297.33	90158.86
17	17288.12	90148.36
18	17278.21	90133.93
19	17270.27	90127.58
20	17261.66	90119.32
21	17255.09	90111.72
22	17248.67	90105.27
23	17241.18	90101.22
24	17230.93	90097.84
25	17218.27	90090.20
26	17206.09	90080.57
27	17197.21	90069.62
28	17192.39	90054.71
29	17191.04	90045.19
30	17193.28	90011.49
31	17091.86	90236.99
32	16821.41	90296.29

ПЛАН ДЕТАЉНЕ РЕГУЛАЦИЈЕ
ПЛАЖЕ НА АКУМУЛАЦИЈИ ДОБРОДОЛ

- НАЦРТ -



РЕГУЛАЦИОНО-НИВЕЛАЦИОНИ ПЛАН СА АНАЛИТИЧКО
ГЕОДЕТСКИМ ЕЛЕМЕНТИМА ЗА ОБЕЛЕЖАВАЊЕ И
КАРАКТЕРИСТИЧНИ ПРОФИЛИ ЈАВНИХ САОБРАЋАЈНИХ ПОВРШИНА

РЕГУЛАЦИЈА

- РЕГУЛАЦИОНА ЛИНИЈА ПОСТОЈЕЋА
- РЕГУЛАЦИОНА ЛИНИЈА ПЛАНИРАНА
- МЕЊНА ТАЧКА ПОСТОЈЕЋА
- МЕЊНА ТАЧКА ПЛАНИРАНА

НИВЕЛАЦИЈА

- КОТА НИВЕЛЕТЕ САОБРАЋАЈНИЦЕ
- НАГИБ НИВЕЛЕТЕ САОБРАЋАЈНИЦЕ
- ИЗОХИТАС МАКСИМАЛНОГ УСПОРА АКУМУЛАЦИЈЕ ПЛАНИРАНА

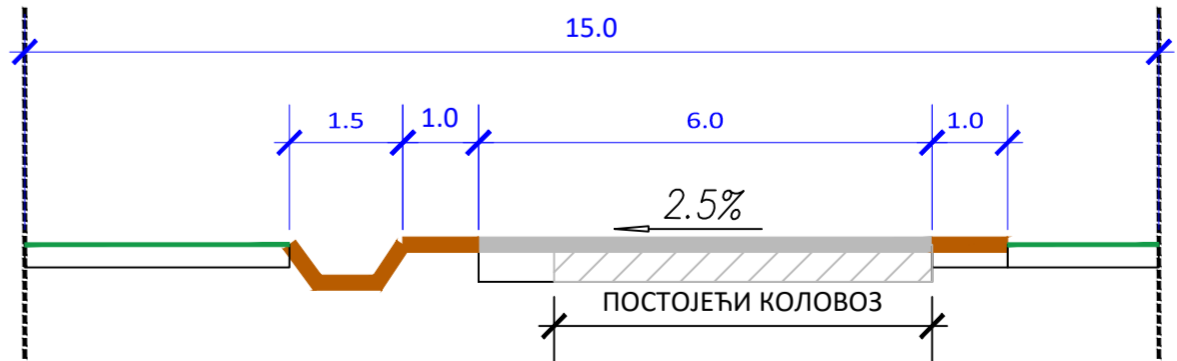
САОБРАЋАЈНА ИНФРАСТРУКТУРА

- ОПШТИНСКИ ПУТ
- ПРИСТУПНА САОБРАЋАЈНИЦА
- ПАРКИРАЛИШТЕ

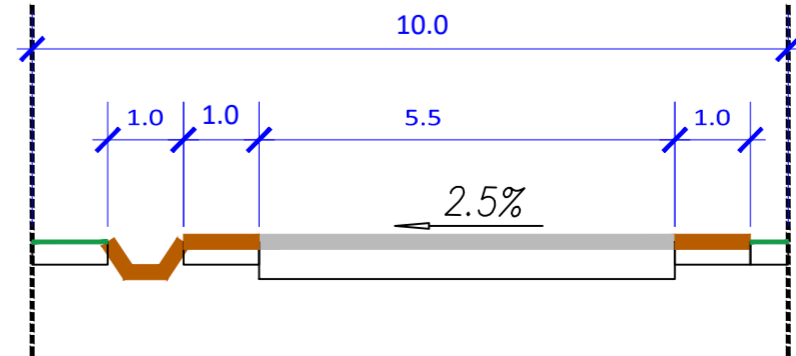
ГРАНИЦЕ

- ПРЕДЛОГ ГРАНИЦЕ ОБУХВАТА ПЛАНА
- ГРАНИЦА ОБУХВАТА ИЗМЕНА И ДОПУНА ПЛАНА ПРЕМА ОДЛУЦИ О ИЗРАДИ ПЛАНА ДЕТАЉНЕ РЕГУЛАЦИЈЕ ПЛАЖЕ НА АКУМУЛАЦИЈИ ДОБРОДОЛ ("Службени лист општине Срема", број 15/25)
- ГРАНИЦА ЈЕДИНИЦЕ ЛОКАЛНЕ САМОУПРАВЕ
- ГРАНИЦА КАТАСТАРСКЕ ОПШТИНЕ

ОПШТИНСКИ ПУТ
ПРЕСЕК 1-1



ПРИСТУПНИ ПУТ
ПРЕСЕК 2-2



ИЗДАЈАЦ ИЗДАЈА ПЛАНА	ОПШТИНА ИРИГ ОВЛАШТЕНО ЛИЦЕ: Д-Р ЗАВОД ЗА УРБАНИЗАМ ВОЈВОДИНЕ ДИРЕКТОР: ПРЕДРАГ КНЕЖЕВИЋ, дипл. правник ПОМОЋНИК ДИРЕКТОРА: м-р ВЛАДИМИР ПИХЛЕР, дипл. инж. арх.	Печат и потпис:
ОБРАЂИВАЧ	ДИРЕКТОР: ПРЕДРАГ КНЕЖЕВИЋ, дипл. правник ПОМОЋНИК ДИРЕКТОРА: м-р ВЛАДИМИР ПИХЛЕР, дипл. инж. арх.	Печат и потпис:
НАЗИВ ПЛАНА	ПЛАН ДЕТАЉНЕ РЕГУЛАЦИЈЕ ПЛАЖЕ НА АКУМУЛАЦИЈИ ДОБРОДОЛ	
НАЗИВ КАРТЕ	РЕГУЛАЦИОНО-НИВЕЛАЦИОНИ ПЛАН СА АНАЛИТИЧКО ГЕОДЕТСКИМ ЕЛЕМЕНТИМА ЗА ОБЕЛЕЖАВАЊЕ И КАРАКТЕРИСТИЧНИ ПРОФИЛИ ЈАВНИХ САОБРАЋАЈНИХ ПОВРШИНА	
ОДГОВОРНИ УРБАНИСТА	ТАЊА КОВАЧЕВИЋ, дипл. инж. арх.	Печат и потпис:
САРАДНИЦИ	НИКОЛА РАЈЧЕВИЋ, дипл. инж. геод. МАРИЈА ВЕЉКОВИЋ, дипл. инж. геод. БРАНИСЛАВ СТОЈАНОВИЋ, дипл. инж. метео.	
E-2982	Размер: 1:1000	Датум: децембар 2023.
		Број листа: 2.3